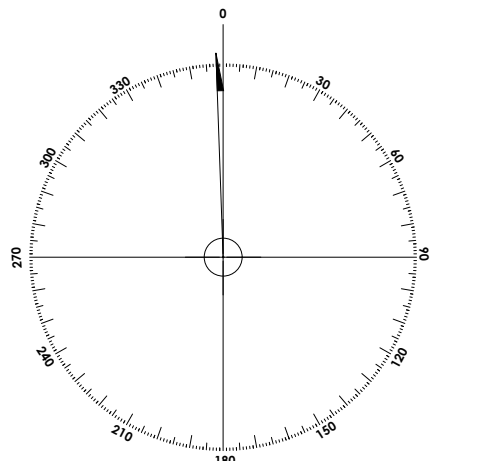
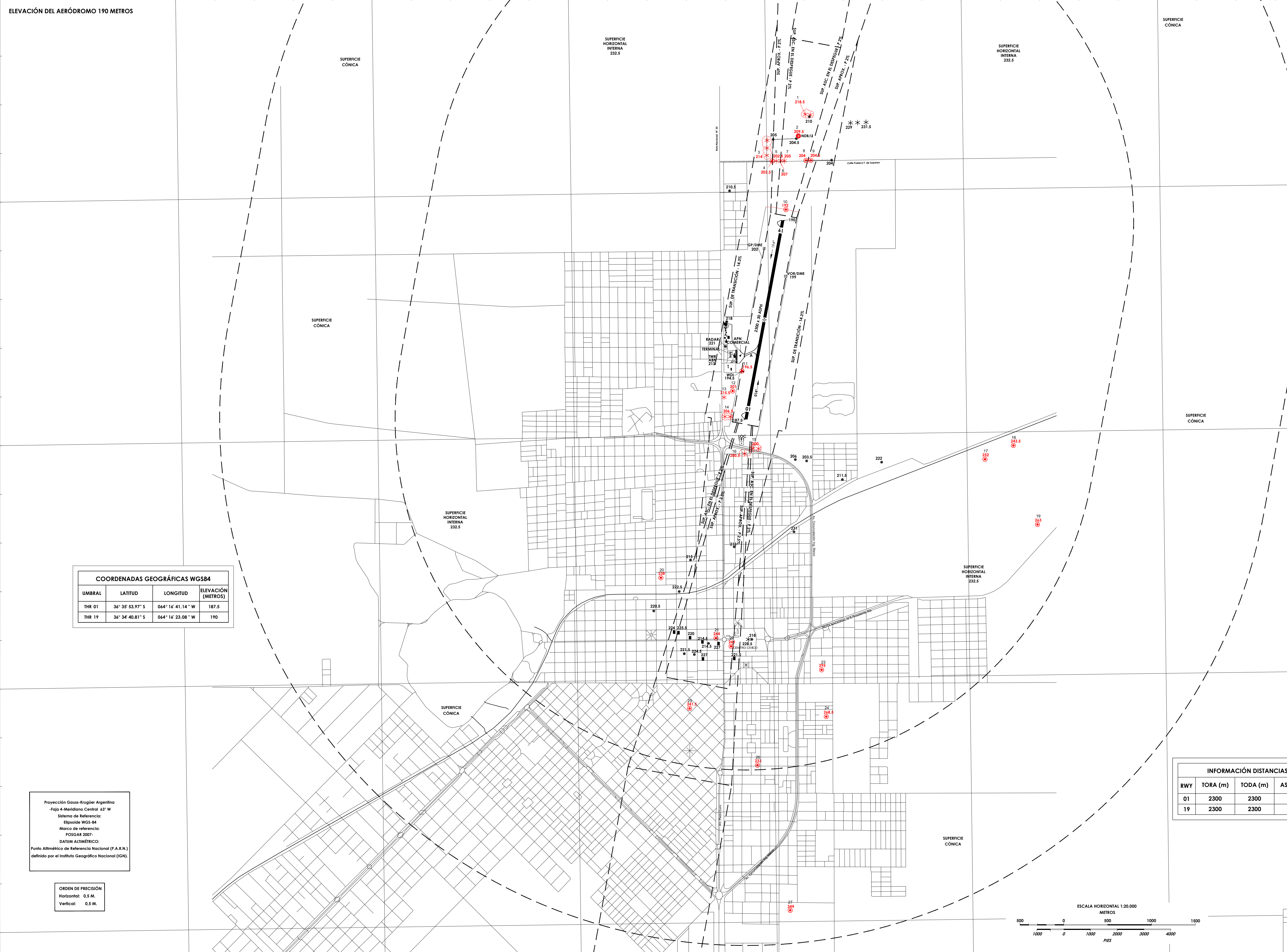


PLANO DE OBSTÁCULOS DE AERÓDROMO TIPO B

ARGENTINA / SANTA ROSA / SANTA ROSA
SAZR

DIMENSIONES Y ELEVACIONES EN METROS

ELEVACIÓN DEL AERÓDROMO 190 METROS



INFORMACIÓN DE OBSTÁCULOS

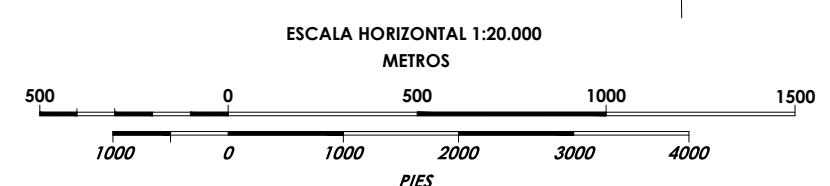
ID	OBJETO	COORDENADA LATITUD	COORDENADA LONGITUD	ELEVACIÓN
1	ARBOLEDA	36° 34' 01.6" S	064° 16' 12.1" W	218.5
2	ANTENA LI	36° 34' 09.6" S	064° 16' 15.4" W	209.5
3	ARBOLEDA	36° 34' 16.6" S	064° 16' 30.0" W	214
4	POSTE	36° 34' 18.7" S	064° 16' 27.6" W	203.5
5	ARBOL	36° 34' 18.7" S	064° 16' 25.7" W	202.5
6	ARBOL	36° 34' 18.7" S	064° 16' 23.6" W	207
7	ARBOL	36° 34' 18.7" S	064° 16' 22.0" W	205
8	POSTE	36° 34' 18.7" S	064° 16' 12.1" W	204
9	POSTE	36° 34' 18.7" S	064° 16' 09.9" W	204.5
10	ALAMBRADO	36° 34' 36.7" S	064° 16' 22.0" W	192
11	ANTENA	36° 35' 36.2" S	064° 16' 42.7" W	196.5
12	POSTE	36° 35' 43.5" S	064° 16' 47.1" W	201
13	ARBOL	36° 35' 45.8" S	064° 16' 51.1" W	215.5
14	ARBOLEDA	36° 35' 53.0" S	064° 16' 48.4" W	206.5
15	ARBOLEDA	36° 36' 04.8" S	064° 16' 38.1" W	200
16	ARBOLEDA	36° 36' 06.8" S	064° 16' 42.0" W	200.5
17	ANTENA	36° 36' 10.0" S	064° 14' 51.8" W	252
18	ANTENA	36° 36' 05.0" S	064° 14' 38.7" W	243.5
19	ANTENA	36° 36' 34.4" S	064° 14' 28.1" W	263
20	ANTENA	36° 36' 52.2" S	064° 17' 21.1" W	238
21	EDIFICIO ANTENA	36° 37' 14.8" S	064° 16' 56.2" W	244
22	EDIFICIO ANTENA	36° 37' 17.9" S	064° 16' 49.4" W	243.5
23	ANTENA	36° 37' 27.0" S	064° 16' 08.0" W	295
24	ANTENA	36° 37' 44.4" S	064° 16' 06.1" W	268.5
25	ANTENA	36° 37' 40.7" S	064° 17' 08.8" W	241.5
26	ANTENA	36° 38' 02.0" S	064° 16' 38.0" W	233
27	ANTENA	36° 38' 55.8" S	064° 16' 23.9" W	344

UMBRAL	LATITUD	LONGITUD	ELEVACIÓN (METROS)
THR 01	36° 35' 53.97" S	064° 16' 41.14" W	187.5
THR 19	36° 34' 40.81" S	064° 16' 23.08" W	190

RWY	TORA (m)	TODA (m)	ASDA (m)	LDA (m)
01	2300	2300	2300	2300
19	2300	2300	2300	2300

Proyección Gauss-Krueger Argentina
Faja 4-Meridiano Central 63° W
Sistema de Referencia:
Elipsoide WGS-84
Marco de referencia:
FOSGAR 2007.
DATUM ALTIMÉTRICO:
Punto Altimétrico de Referencia Nacional (P.A.R.N.)
definido por el Instituto Geográfico Nacional (IGN).

ORDEN DE PRECISIÓN
Horizontal: 0.5 M.
Vertical: 0.5 M.



REGISTRO DE ENMIENDAS	REGISTRO DE ENMIENDAS	REGISTRO DE ENMIENDAS
NUM.	FECHA	ANOTADA POR:

PUNTO DE REFERENCIA DEL AERÓDROMO - ARP
36°35'17" S / 064°16'32" W
ÁRBOL O ARBUSTO
POSTE, TORRE, CAMPANARIO, ANTENA, ETC.
EDIFICIO O ESTRUCTURA GRANDE
RUTA / CALLE / FERROCARRIL
LINEAS DE TRANSMISIÓN O CABLE AEREO
TERRIBO QUE FENERIA PLANO DE OBSTÁCULOS