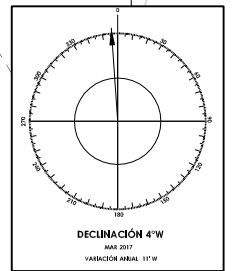
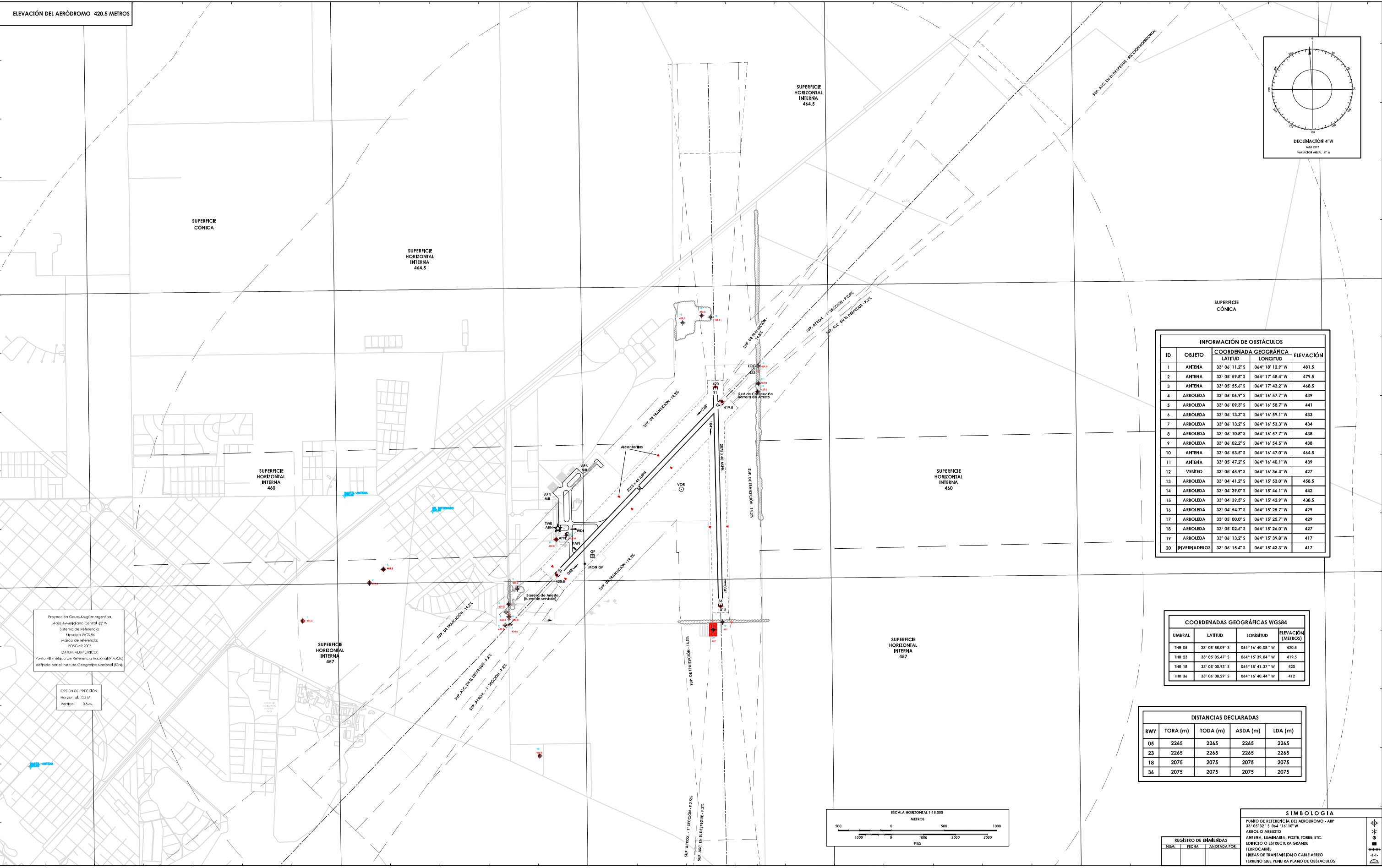


# PLANO DE OBSTÁCULOS DE AERÓDROMO TIPO B

ARGENTINA / RIO CUARTO / ÁREA DE MATERIAL SAOC

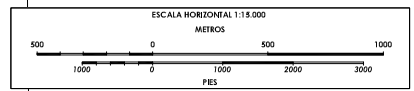
DIMENSIONES Y ELEVACIONES EN METROS



INFORMACIÓN DE OBSTÁCULOS				
ID	OBJETO	COORDENADA GEOGRÁFICA		ELEVACIÓN
		LATITUD	LONGITUD	
1	ANTENA	33° 04' 11.2" S	064° 18' 12.9" W	481.5
2	ANTENA	33° 05' 59.8" S	064° 17' 48.4" W	479.5
3	ANTENA	33° 05' 55.4" S	064° 17' 43.2" W	468.5
4	ARBOLEDA	33° 04' 04.9" S	064° 16' 57.7" W	439
5	ARBOLEDA	33° 04' 09.3" S	064° 16' 58.7" W	441
6	ARBOLEDA	33° 04' 13.3" S	064° 16' 59.1" W	433
7	ARBOLEDA	33° 04' 13.2" S	064° 16' 53.3" W	434
8	ARBOLEDA	33° 04' 10.8" S	064° 16' 57.7" W	438
9	ARBOLEDA	33° 04' 02.2" S	064° 16' 54.5" W	438
10	ANTENA	33° 04' 53.5" S	064° 16' 47.0" W	464.5
11	ANTENA	33° 05' 47.2" S	064° 16' 40.1" W	439
12	VENTO	33° 05' 45.9" S	064° 16' 36.4" W	427
13	ARBOLEDA	33° 04' 41.2" S	064° 15' 53.0" W	458.5
14	ARBOLEDA	33° 04' 39.0" S	064° 15' 46.1" W	442
15	ARBOLEDA	33° 04' 39.5" S	064° 15' 42.9" W	438.5
16	ARBOLEDA	33° 04' 54.7" S	064° 15' 25.7" W	429
17	ARBOLEDA	33° 05' 00.0" S	064° 15' 25.7" W	429
18	ARBOLEDA	33° 05' 02.4" S	064° 15' 26.0" W	427
19	ARBOLEDA	33° 04' 13.2" S	064° 15' 39.8" W	417
20	INVERNADEROS	33° 06' 15.4" S	064° 15' 43.3" W	417

COORDENADAS GEOGRÁFICAS WGS84			
UMBRAL	LATITUD	LONGITUD	ELEVACIÓN (METROS)
THR 05	33° 05' 58.09" S	064° 16' 40.08" W	420.5
THR 23	33° 05' 05.47" S	064° 15' 39.04" W	419.5
THR 18	33° 05' 00.93" S	064° 15' 41.37" W	420
THR 34	33° 04' 08.29" S	064° 15' 40.44" W	412

DISTANCIAS DECLARADAS				
RWY	TORA (m)	TODA (m)	ASDA (m)	LDA (m)
05	2265	2265	2265	2265
23	2265	2265	2265	2265
18	2075	2075	2075	2075
34	2075	2075	2075	2075



Proyección Gauss-Krüger Argentina  
Faja 44 Meridiano Central 63° W  
Sistema de Referencia:  
Elipsoido WGS84  
Módulo de Referencia:  
POSGRS2007  
DATUM ALTIMÉTRICO:  
Punto Altimétrico de Referencia Nacional (P.A.R.N.)  
definido por el Instituto Geográfico Nacional (IGN).

ORDEN DE PRECISIÓN  
Horizontal: 0.5 M.  
Vertical: 0.5 M.

REGISTRO DE ENMIENDAS		
NUM.	FECHA	ANOTADA POR:

SIMBOLOGIA	
	ANTENA
	ARBOL O ARBUSTO
	ANTENA LUMINOSA, POSTE, TORRE, ETC.
	EDIFICIO O ESTRUCTURA GRANDE
	FERROCARRIL
	LÍNEAS DE TRANSMISIÓN O CABLE AEREO
	TERRENO QUE PENETRA PLANO DE OBSTÁCULOS